

Uchwała Nr XLIV/248 /2014
Rady Gminy Miastków Kościelny

z dnia 28 marca 2014r.

w sprawie przyjęcia Strategii Rozwoju Gminy Miastków Kościelny.

Na podstawie art. 18 ust. 2 pkt 6 i pkt 15 ustawy z dnia 8 marca 1990 r. o samorządzie gminnym (Dz.U. z 2013 r. poz. 594 z późn. zm.) w związku z art. 3 pkt 3 oraz art. 4 ust. 1 ustawy z dnia 6 grudnia 2006 r. o zasadach prowadzenia polityki rozwoju (Dz. U. z 2009r., Nr 84 poz. 712 z późn. zm.) Rada Gminy w Miastkowie Kościelnym uchwała, co następuje:

§1

Przyjmuje się zaktualizowaną Strategię Rozwoju Gminy Miastków Kościelny na lata 2014-2020, w brzmieniu jak w załączniku nr 1 do niniejszej uchwały.

§2

Wykonanie uchwały powierza się Wójtowi Gminy Miastków Kościelny .

§3

Uchwała wchodzi w życie z dniem podjęcia.

PRZEWODNICZĄCY RADY
J. Jaroń
Marek Jaroń

STRATEGIA
ROZWOJU GMINY
MIASTKÓW
KOŚCIELNY
NA LATA 2014-2020

Spis treści

WSTĘP	3
I. CHARAKTERYSTYKA GMINY MIASTKÓW KOŚCIELNY	4
1. Położenie	4
1.1. Historia	6
2. Środowisko przyrodnicze	7
3. Infrastruktura techniczna	8
3.1 Gospodarka wodno – ściekowa	9
3.3 Gospodarka cieplna	10
3.4 Elektroenergetyka	10
3.5 Komunikacja	11
4. Obiekty dziedzictwa kulturowego	13
5. Sfera społeczna	18
5.1 Ludność	18
5.2. Nauka i kultura	24
6. Zasoby urzędu gminy	25
6.1 Zasoby finansowe	25
7. Analiza sytuacji gminy	27
II. WIZJA ROZWOJU GMINY	29
III. CELE ROZWOJOWE GMINY MIASTKÓW KOŚCIELNY	29
IV. MONITOROWANIE I AKTUALIZACJA STRATEGII	32

WSTĘP

Strategia rozwoju gminy w założeniu stanowi dokument ujmujący wieloletnie cele i uwarunkowania rozwoju jednostki terytorialnej wraz z uwzględnieniem zewnętrznych i wewnętrznych czynników o charakterze gospodarczym, społecznym i terytorialnym w ujęciu długoterminowym.

Celem niniejszego opracowania jest sformułowanie Strategii Rozwoju Gminy w perspektywie do roku 2020. Przedmiotem jej jest diagnoza potencjału gminy Miastków Kościelny, perspektywy rozwojowe gminy wynikające z przewidywanego kształtowania się sytuacji w otoczeniu, wizja i cele strategiczne rozwoju gminy, propozycje głównych przedsięwzięć strategicznych – programów i projektów do realizacji. Strategia jest więc podstawowym narzędziem prowadzenia polityki zarówno w skali gminy. Wpisuje się ona także w układ dokumentów programowych według standardów Unii Europejskiej a skończywszy na programach operacyjnych i strategiach regionalnych.

Strategia Rozwoju Gminy Miastków Kościelny na lata 2014 - 2020 przygotowana została w celu racjonalnego wykorzystania zasobów, wytyczenia priorytetowych zadań niezbędnych dla rozwoju gminy oraz ma ułatwić organom gminy pozyskiwanie środków pozabudżetowych pochodzących z funduszy unijnych i krajowych.

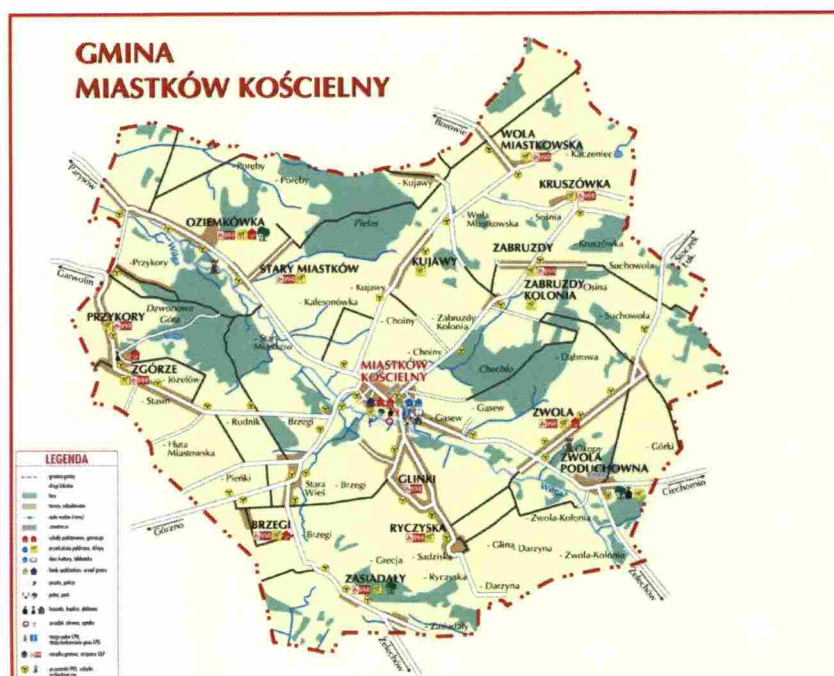
Strategia Rozwoju Gminy to dokument łączący w sobie założenia przyjęte w Strategii Rozwoju Powiatu Garwolińskiego oraz Strategii Rozwoju Województwa Mazowieckiego.

Powiązanie z wyżej wymienionymi dokumentami jest niezmiernie istotne, gdyż w perspektywie regionalnej rozwój gminy jest związany z rozwojem powiatu garwolińskiego i całego województwa mazowieckiego.

Strategia umożliwia elastyczne dostosowywanie i korygowanie celów w odpowiedzi na zmieniające się uwarunkowania. Jest dokumentem stanowiącym, dotyczącym kierunku rozwoju gminy.

I. CHARAKTERYSTYKA GMINY MIASTKÓW KOŚCIELNY

1. Położenie



Gmina Miastków Kościelny jest Gminą wiejską leżącą w województwie mazowieckim, w północno-wschodniej części powiatu garwolińskiego. W latach 1975–1998 gmina pod względem administracyjnym należała do dawnego województwa siedleckiego.

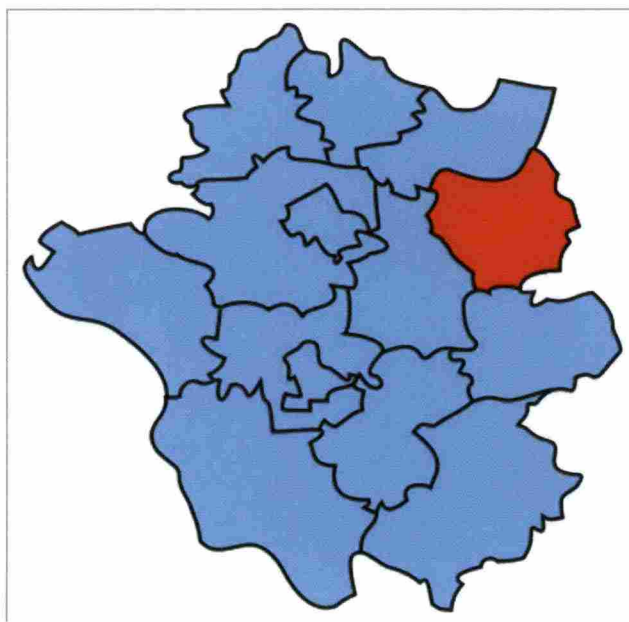
Jej powierzchnia wynosi 85,24 km², co stanowi 6,64 % powierzchni powiatu garwolińskiego. Zamieszkuje ją 5024 osób rozmieszczonych w 16 miejscowościach wiejskich: Miastków Kościelny, Brzezi, Glinki, Kujawy, Kruszówka, Oziemkówka, Przykory, Ryczyska, Stary Miastków, Wola Miastkowska, Zabruzdy, Zabruzdy Kolonia, Zasiadały, Zgórze, Zwola, Zwola Poduchowna. Gęstość zaludnienia na terenie gminy wynosi 59 osób na 1 km²

Pod względem fizycznogeograficznym według Jana Kordeckiego gmina Miastków Kościelny leży na obszarze dwóch mezoregionów a mianowicie:

- Równiny Garwolińskiej, która należy do makroregionu Niziny Środkowomazowieckiej;
- Wysoczyzny Żelechowskiej, która należy do makroregionu Niziny Południowopodlaskiej..

Gmina Miastków Kościelny graniczy z następującymi gminami:

- Od północy z gminą Borowie,
- Od południa z gminą Żelechów,
- Od Zachodu z gminą Górzno,
- Od wschodu z gminą Stoczek Łukowski i Wola Mysłowska w pow. Łuków woj. lubelskie.



Gmina Miastków Kościelny położona jest na obszarze trzeciorzędowego głównego zbiornika wód podziemnych „Subniecka warszawska – część centralna” o zasobach dyspozycyjnych 0,10 l/s/km².

Pod względem rzeźby terenu, obszar gminy jest mocno urozmaicony, wysokość waha się od około 140 m n.p.m. do ponad 205m n.p.m. Gwałtowniejsze różnice wysokościowe występują zwłaszcza w okolicach Ryczysk i Zwoli Poduchownej, gdzie na niewielkiej odległości teren wznosi się od 150 m n.p.m. do 190 m n.p.m.

Miejscowość gminna - Miastków Kościelny, położona jest na szlaku drogowym z Żelechowa przez Wilchtę do Parysowa, jak i do Garwolina przez Oziemkówkę. Odległość z Miastkowa Kościelnego do Garwolina wynosi 17 km, do Żelechowa 12 km, do Siedlec 64 km.

1.1. Historia

Nazwa miejscowości pochodzi od wyrazu "miastko", który w średniowieczu oznaczał miasteczko. Wiąże się ona również z nazwiskiem rodziny Miastkowskich - jednych z pierwszych właścicieli Miastkowa.

Miastków Kościelny jest jedną z najstarszych miejscowości w naszym powiecie. Z badań archeologicznych prowadzonych na terenie samego Miastkowa, jak i miejscowości leżących w obszarze gminy Miastków wynika, że już w epoce neolitu tereny te były zamieszkałe. W okresie wczesnośredniowiecznym (ok. XI w.) istniało w Miastkowie grodzisko.

Najwcześniejsze wzmianki historyczne dotyczące Miastkowa pochodzą z XV w. - a mianowicie w roku 1424 została erygowana parafia miastkowska. Akt erekcyjny nie przetrwał niestety do naszych czasów, spłonął w pożarze w 1657r. w czasie wojen szwedzkich.

4 listopada 1472r. Miastków staraniem późniejszego kasztelana warszawskiego otrzymał prawa miejskie. W roku 1539 przywilej lokacji potwierdziła na prośbę ówczesnego właściciela Miastkowa - **M. Radzymińskiego** - Kancelaria Koronna. Jednak w spisach poborowych z 1576r. oraz lustracji z 1660 Miastków wymieniany jest jako wieś. Główną przyczyną nieudanej lokacji wydaje się być pożar, jaki strawił Miastków na przełomie XVI i XVII wieku. Ślady rozplanowania miejskiego czytelne są w poszerzeniu traktu do trapezowego rynku.

Ziemie miastkowszczyzny od początku były własnością prywatną. Od roku 1558 właścicielami Miastkowa po **Miastkowskich, Prażmowskich i Radziwińskich** zostają **Lasoccy**. W ich rękach pozostaje Miastków do 25.06.1723 roku. W tym dniu Marcin Lasocki odstępuje osadę **Janowi Przebédowskiemu**. Sukcesorką tego ostatniego jest Henrietta Dorota Bielińska z Przebédowskich. W latach późniejszych z nieznanych przyczyn dochodzi do sporu między Bielińskimi i Radziwiłłami o Miastków zakończony w 1767 r w zamku czerskim przekazaniem przez Bielińskich Radziwiłłom wspomnianej posiadłości. Właścicielem Miastkowa zostaje **Michał Hieronim** książę **Radziwiłł**, który w 1819 roku odstępuje swojej bratanicy **Marii Annie** z Radziwiłłów hrabinie Bnińskiej swoją część majątku. Drugą część dóbr odkupuje w tym samym roku **M. A. Bnińska od Elżbiety z Radziwiłłów hr. Raczyńskiej**. W 1836 roku **M. Bnińska** wychodzi powtórnie za mąż za Adama Bojarowskiego i zapisuje swoje posiadłości niepełnoletniej córce Zofii. Opiekunami Zofii zostają jej babka Maria księżna Radziwiłłowa i Henryk hrabia Łubieński. Mając 24 lata, w 1843 Zofia wychodzi za mąż za Seweryna Grabowskiego; kamerjunkra dworu Jego Cesarsko- Królewskiej Mości i zamieszkuje w pałacu w Łazowie. W Miastkowie w tym czasie zarządcą majątku jest **Piotr Gąssowski**. 13 XI 1846 roku dochodzi do podpisania aktu kupna-sprzedazy między Grabowskimi a Gąssowskim, na mocy którego Gąssowski zostaje właścicielem dóbr Miastków. W niecałe 7 lat później - w 1853 r - umiera Piotr Gąssowski zostawiając żonę i dzieci: Pawła, Stanisława, Ignacego i Elżbietę, które dziedziczą po nim

majątek. Najstarszy z synów 22-letni Paweł oprócz zarządzania majątkiem i opieki nad nieletnim rodzeństwem pełni również funkcję wójta gminy. 17 marca 1871 r następuje podział majątku między braćmi. Paweł otrzymuje dobra domaszewickie zaś Ignacy dobra miastkowskie. W 1876 roku **Ignacy Gąsowski** rozpoczyna budowę pałacu. Wydaje się, iż przynajmniej część pałacu musiała być ukończona do 8 XI 1878 r, kiedy to została podpisana intercyza między Ignacym Gąsowskim a Marią Odręgą. Drugą część - oficynę dla służby ukończono w 1880 r. jak wskazuje na to data na elewacji północnej. Zła sytuacja finansowa doprowadza do samobójczej śmierci Gąsowskiego. Na 20 II 1897r. wyznaczono termin pierwszej licytacji majątku. Ostatecznie po czterech licytacjach dobra miastkowskie zostały sprzedane **Jakóbowi Aleksandrowi hrabiemu Potockiemu**. Nowy właściciel nie mieszkał w Miastkowie. Rezydowali tu jedynie dzierżawcy majątku: Niemojewski, Kowerski, Sokołowski. W 1934 roku umarł J. hr. Potocki zapisując w testamencie cały swój majątek, włącznie z dobrami miastkowskimi, fundacji, swojego imienia, której utworzenie polecił w testamencie. Zadaniem fundacji miało być wspieranie badań naukowych w dziedzinach medycyny koncentrujących się na zwalczaniu raka i gruźlicy.

2. Środowisko przyrodnicze

Największą wartość przyrodniczą gminy stanowi dolina rzeki Wilgi, będąca bogatym ekosystemem przyrodniczym oraz głównym walorem urozmaicającym krajobraz. Dolina rzeki cechuje się ciągłością nadrzecznych zadrzewień łęgowych. Nadrzeczne zadrzewienia to najskuteczniejszy filtr biogeochemiczny neutralizujący toksyczne zanieczyszczenia i nawozy sztuczne spływające z wodami opadowymi do rzeki.

Obszar gminy Miastków Kościelny leży w dorzeczu Wisły, w zlewni Wilgi. Rzeka Wilga jest prawostronnym dopływem Wisły o długości 67,1 km. Rzeka Wilga na terenie gminy jest prawie na całej długości uregulowana i stanowi element systemu melioracyjnego.

Odnosnie pomników przyrody na terenie gminy Miastków Kościelny występują pojedyncze twory przyrody żywej i nieożywionej o szczególnej wartości naukowej, kulturowej, historyczno-pamiątkowej i krajobrazowej odznaczające się indywidualnymi cechami, wyróżniającymi je wśród innych tworów, np.: sędziwe i okazałe drzewa i krzewy gatunków rodzimych lub obcych, źródła, głązy narzutowe. Na terenie gminy zarejestrowane są następujące pozycje drzew i głązów pomnikowych:

Na terenie gminy istnieją również tereny gdzie występują rzadkie jak i prawnie chronione gatunki takie jak: naparstnica zwyczajna, pierwiosnka lekarska, złoć żółta, przetacznik ożankowy, zawilce czy przytulia wiosenna oraz „Gąsowski strumyk” łęg przystromykowy porastający dolinę wąwozu z meandrującym ciekami:

Na szczególną uwagę zasługuje malowniczy park rozciągający się wokół zespołu pałacowego w Miastkowie Kościelnym. Łączna powierzchnia parku wynosi 15 ha. Park założony został w pierwszej połowie XIX w. występują w nim liczne pomniki przyrody i starodrzewia. Niewątpliwą atrakcją jest także aleja wysadzana grabami prowadząca z pałacu bezpośrednio do zabytkowego kościoła. Obecnie park stanowi własność prywatną.

Lesistość gminy jest bardzo niska i wynosi około 16% przy średniej krajowej 27%. Lasy na terenie gminy występują równomiernie w niewielkich kompleksach poza dolinami. Większe zespoły leśne występują na wschodzie (na wschód od Miastkowa Kościelnego), na północnym wschodzie (rejon wsi Zgórze) oraz na północnym wschodzie (rejon wsi Kujawy). W lasach dominują siedliska borowe z przewagą boru mieszanego świeżego o drzewostanie, w którego skład wchodzi głównie sosna z domieszką dębu, brzozy i grabu. W dolinach rzecznych, zagłębieniach i obniżeniach terenowych występują siedliska łągu i olsu. Pod względem gatunkowym dominuje olcha, ale występuje także topola i wierzba.

W lasach na terenie gminy Miastków Kościelny można spotkać między innymi dziki, sarny, jenoty, zające borsuki czy kuny. Nad rzeką Wilgą swoje stałe siedliska mają również bobry i wydry, co świadczy o dobrym stanie czystości rzeki Wilgi. Podmokłe lasy olszowe są chętnie odwiedzane przez łosia, a gęste młodniki liściaste stanowią jego ostoję. W lasach swe gniazda chętnie zakłada bocian czarny, ostatnimi czasy zaobserwowano także obecność orla bielika



Lokalizacja	Gatunek
Miastków Kościelny	Dąb czerwony - 2 szt.
Miastków Kościelny	Grab pospolity - 1 szt.
Oziemkówka	Lipa drobnolistna - 1 szt.
Zasiadały	Grupa drzew (Wiąz szypułkowy - 3 szt.)
Zwoła Poduchowna	Wiąz szypułkowy - 1 szt.
Zwoła Poduchowna	Jesion wyniosły - 1 szt.
Zwoła Poduchowna	Jesion wyniosły - 1 szt.
Zwoła Poduchowna	Jesion wyniosły - 1 szt.

3. Infrastruktura techniczna

Gmina Miastków Kościelny nie posiada na swoim terenie zakładów przemysłowych. Jest gminą typowo rolniczą z dość dobrze rozwiniętą siecią różnego rodzaju drobnych zakładów świadczących usługi na rzecz ludności. Władze Gminy podejmują liczne działania w celu

pozyskania nowych inwestorów Na terenie Gminy Miastków Kościelny znajdują się atrakcyjne tereny pod lokalizację inwestycji. Dominują zakłady usług transportowych i budowlanych. Świadczone są również usługi handlu spożywczo- przemysłowego oraz rolnego. Na terenie Gminy Miastków Kościelny występuje około 160 podmiotów gospodarczych. W poszczególnych latach następuje niewielka zmiana ich ilości spowodowana aktualną sytuacją na rynku ekonomicznym kraju. Na przełomie ostatnich lat najwięcej przybyło zakładów świadczących usługi w zakresie: budownictwa, handlu, transportu, działalności usługowej i sprzedaży detalicznej.

3.1 Gospodarka wodno – ściekowa

Sieć wodociągowa

Wyposażenie gminy w urządzenia zbiorowego zaopatrzenia w wodę ma istotne znaczenie dla poprawy warunków życia ludności.

Gmina Miastków Kościelny została zwodociągowana w 97%, tj. 99,8 km. wodociągowej sieci. Zostało wykonanych 1150 podłączeń do budynków mieszkalnych. Główne trasy sieci wodociągowej usytuowane są wzdłuż dróg komunikacyjnych w ścisłym powiązaniu z siecią osadniczą. Ogólnie stan sieci wodociągowej jest w bardzo dobrym stanie technicznym, gdyż wodociągowanie realizowane było w latach 1995-2004.

Ujęcie wody jest w miejscowości Ryczyska. Składa się z 3 studni głębinowych o zasobach zatwierdzonych w kategorii „B” $Q = 135\text{m}^3/\text{h}$. Na ujęciu znajdują się 2 zbiorniki wyrównawcze o pojemności 150 m^3 każdy. Maksymalna wydajność ujęcia wynosi $167\text{ m}^3/\text{h}$, a dobowo nie więcej jak $1484\text{ m}^3/\text{d}$ przy 20-godzinnym pompowaniu.

Pozostali mieszkańcy gminy zaopatrują się w wodę z własnych ujęć wody – 3%.

Sieć kanalizacyjna

Stan infrastruktury sanitarnej na terenie Gminy Miastków Kościelny jest niezadowolający. Do 2007 roku na terenie gminy ścieki gromadzone były w zbiornikach bezodpływowych, które opróżniano okresowo, a nieczystości wywożono wozem asenizacyjnym do oczyszczalni ścieków w Stoczku Łukowskim, Żelechowie bądź w Garwolinie. Najbardziej rozpowszechnionym sposobem było wywożenie ścieków na pobliskie pola i łąki, zatruwając w ten sposób środowisko naturalne.

W celu poprawy jakości wód i gleby oraz zaspokajania potrzeb ludności w 2007 roku wybudowana została mechaniczno-biologiczna oczyszczalnia ścieków w Miastkowie Kościelnym wraz z siecią kanalizacji sanitarnej o łącznej długości 10,6 km. W latach 2009-2011 wybudowano sieć kanalizacji sanitarnej w miejscowości Zwola o łącznej długości

8,6 km. Obecnie z sieci kanalizacji sanitarnej korzysta ok. 1350 mieszkańców Gminy Miastków Kościelny.

W 2013 roku rozpoczęto prace nad budową kolejnego odcinka sieci w miejscowościach Stary Miastków i Oziemkówka o łącznej długości 8,8 km. W ramach tego zadania Gmina Miastków Kościelny umożliwi kolejnym 690 mieszkańcom gminy korzystanie ze zbiorczej sieci kanalizacji sanitarnej. W kolejnych latach gmina zamierza skanalizować kolejne miejscowości takie jak: Glinki, Przykory i Wola Miastkowska.

Ponadto gmina Miastków Kościelny w roku 2012 wybudowała 64 przydomowych biologicznych oczyszczalni ścieków w zabudowie rozproszonej, gdzie budowa zbiorczego systemu kanalizacji sanitarnej jest ekonomicznie nieuzasadniona. W kolejnych latach gmina zamierza budować kolejne przydomowe oczyszczalnie ścieków w miarę możliwości finansowych oraz zainteresowania mieszkańców gminy.

Ścieki sanitarne z pozostałych gospodarstw domowych gromadzone są w tzw. szambach, znajdujących się w złym stanie technicznym, wskutek czego występuje infiltracja ścieków do wód i gleby. Bezodpływowe zbiorniki ścieków są okresowo opróżniane a nieczystości wywożone są taborem asenizacyjnym do oczyszczalni. Konieczność opróżniania zbiorników wiąże się z dużą uciążliwością, a także z dużymi kosztami dla mieszkańców i właścicieli zakładów.

3.3 Gospodarka cieplna

Gmina Miastków Kościelny nie posiada zbiorczej sieci ciepłowniczej. Wszystkie obiekty użyteczności publicznej oraz budynki mieszkalne ogrzewane są z indywidualnych źródeł ciepła. Głównym źródłem wytwarzania energii cieplnej jest węgiel kamienny, miał węglowy, drzewo, a w niewielkim stopniu gaz ziemny i olej opałowy.

Sprawami dostaw gazu mieszkańcom gminy Miastków Kościelny zajmuje się Polskie Górnictwo Naftowe i Gazownictwo SA.

Na terenie gminy Miastków Kościelny sieć gazownicza występuje w 8 miejscowościach i przedstawia się następująco: długość sieci średniego ciśnienia: 23790 mb.; długość sieci niskiego ciśnienia: 5719 mb .; ilość przyłączy 154 szt.

3.4 Elektroenergetyka

Gmina Miastków Kościelny objęta jest w 100 % siecią elektroenergetyczną niskiego napięcia obsługiwana przez Polską Grupę Energetyczną S.A. rejon Mińsk Mazowiecki Posterunek Garwolin. Na terenie Gminy zlokalizowane są stacje transformatorowe i wieżowe. Przez teren Gminy przebiegają linie napowietrzne i kablowe średniego i niskiego napięcia. Gmina Miastków Kościelny zasilana jest ze stacji 110/115 kV w Garwolinie.

3.5 Komunikacja

Teren Gminy Miastków Kościelny łączy się z zewnętrznym układem komunikacyjnym regionu za pomocą sieci dróg powiatowych. Drogi zaliczane do kategorii krajowej i wojewódzkiej na terenie gminy nie występują.

Do dróg powiatowych zalicza się drogi stanowiące połączenia miast będących siedzibami powiatu i siedzibami gmin.

Znajdujące się na terenie gminy Miastków Kościelny drogi powiatowe to:

Nr 36539 -	Garwolin - Miastków Kościelny	- dł. 7,99 km
Nr 36541 -	Wilchta - Oziemkówka	- dł. 0,690 km
Nr 36542 -	Miastków Kościelny - Wola Miastkowska - Borowie	- dł. 6,263 km
Nr 36543 -	Miastków Kościelny - Jagodne - Prawda Stara	- dł. 6,030 km
Nr 36544 -	Zwola Poduchowna - Ciechomin	- dł. 0,860 km
Nr 36545 -	Miastków Kościelny - Żelechów	- dł. 5,341 km
Nr 36547 -	Miastków Kościelny - Ryczyska - Gózddek	- dł. 4,317 km
Nr 36548 -	Brzegi - Kalinów - Garwolin	- dł. 3,660 km
Nr 36549 -	Miastków Kościelny - Brzegi - Garwolin	- dł. 4,163 km
Nr 36550 -	Miastków Kościelny - Przykory	- dł. 6,090 km
	RAZEM	- dł. 45.204 km

Wszystkie drogi powiatowe posiadają nawierzchnie utwardzone. Obecnie część dróg znajduje się w złym stanie zagrażając bezpieczeństwu obywatelom. Administracyjnie drogami powiatowymi na terenie gminy Miastków Kościelny zarządza Zarząd Dróg Powiatowych w Garwolinie.

Układ funkcjonalny komunikacji wewnętrznej gminy składa się z sieci dróg gminnych. Do dróg gminnych zalicza się drogi o znaczeniu lokalnym, nie zaliczane do dróg innych kategorii, stanowiące uzupełniającą sieć dróg służących miejscowym potrzebom z wyłączeniem dróg wewnętrznych.

Niezależnie od dróg uznanych jako drogi gminne na terenie gminy występują drogi wewnętrzne o funkcji porównawczej z drogami gminnymi, powstały one wraz z rozwojem zabudowy mieszkalnej oraz infrastruktury wsi. Zaliczanie tych dróg do kategorii dróg gminnych powinno nastąpić w drodze uchwały rady gminy.

Drogi gminne w części posiadają nawierzchnię asfaltową, betonową, brukową, umocnioną żużlem, tłuczniem, a w części nawierzchnię gruntową, i tak:

	Obecny numer drogi gminnej	Nazwa drogi
1	3626001	Zgórze – grunty gminy Górzno – 0,620 km
2	3626002	Zgórze – Chęciny gmina Górzno – 1,230 km
3	3626003	Zasiadały – Łąki gmina Górzno – 0,890 km
4	3626004	Zwola – grunty gmina Wola Mysłowska – 1,830 km
5	3626005	Kujawy (droga powiatowa 36542)- Stary Miastków – 1,660 km
6	3626006	Oziemkówka – Filipówka gmina Borowie – 2,150 km
7	3626007	Stary Miastków – Zgórze (droga powiatowa 36550) – 3,100 km
8	3626008	Oziemkówka – grunty gminy Borowie – 1,680 km
9	3626009	Miastków Kościelny – Brzegi – 1,710 km
10	3626010	Ryczyska – Glinki (droga powiatowa 36547) – 1,950 km
11	3626011	Zasiadały (droga powiatowa 36548) – grunty gminy Żelechów - 3,250 km
12	3626012	Kujawy – Zabruzdy Kolonia (droga powiatowa 36543) - 1,750 km
13	3626013	Wola Miastkowska (droga powiatowa 36542) – Kruszówka - 2,180 km
14	3626014	Zabruzdy Kolonia (droga powiatowa 36543) – Zwola - 3,420 km
15	3626015	Zwola (droga powiatowa 36545) – Ryczyska – 2,010 km
16	3626016	Zwola (droga powiatowa 36545) – grunty gminy Stoczek Łukowski – 4,590 km
17	3626017	Zwola Poduchowna (droga powiatowa 36544) – Zwola – 1,990 km
18	3626018	Zasiadały (droga gminna 3626011) – grunty gminy Żelechów - 0,430 km
RAZEM		36,440 km

4. Obiekty dziedzictwa kulturowego

MIASKÓW KOŚCIELNY

Miejscowość usytuowana w północno-wschodniej części powiatu garwolińskiego, pięknie położona na prawym brzegu rzeki Wilgi. Wieś jest malownicza o niskiej, zwartej i uporządkowanej zabudowie wkomponowanej w tereny zieleni.

Trapezowy rynecek i liczne zabytki architektury dodają miejscowości uroku i podnoszą jej walory.

ZABYTKI MIASTKOWA KOŚCIELNEGO


Kościół parafialny pod wezwaniem

Nawiedzenia Najświętszej Panny Marii i Świętego Leonarda

Parafia erygowana w 1424 roku przez Andrzeja Łaskarza z Gosławic. Kościół murowany wzniesiony w XV wieku z fundacji Prażmowskich. Zniszczony w pożarze na przełomie XVI i XVII wieku, restaurowany wówczas kosztem Jana Lasockiego kasztelana zakroczymskiego. Powiększony i przebudowany (z wtopieniem murów XVI wiecznej świątyni) w latach 1901 – 1903 według projektu budowniczego Tadeusza Czerwińskiego (podwyższenie murów, przedłużenie nawy ku zachodowi i budowa wieży, kaplicy od południa oraz zakrystii i skarbcza z sienią przy kaplicy północnej, sklepienia, oblicowanie murów). Konsekrowany powtórnie 1904. Orientowany. Z pierwotnego kościoła gotyckiego zachowane: mury wschodniej części nawy, prezbiterium oraz kaplica południowa na planie prostokąta, sklepiona krzyżowo.

Bardzo prawdopodobne jest, że już XIII wieku w Miastkowie istniał kościół. Świadczyć może o tym fakt, że przy przebudowie kościoła w latach 1901 – 1904 wydobyto ze ściany wschodniej kamień z wyrytą datą 1281.

Wewnątrz kościoła znajduje się renesansowa płyta nagrobna Jana Prażmowskiego – właściciela Miastkowa wykonana w końcu XVI w. Jest to jedyna tego typu płyta nagrobna na Mazowszu, reprezentująca typ małopolski tj. z kartuszem herbowym pośrodku.



*Kościół parafialny Nawiedzenia Najświętszej Panny Marii w Miastkowie Kościelnym
i Świętego Leonarda w Miastkowie Kościelnym*



Plebania

Jest to budynek murowany pochodzący z roku 1883. Zlokalizowany niedaleko kościoła. Obiekt odrestaurowano w 2007 roku.

ZABUDOWANIA DWORSKIE

Pałac


Neorenesansowy pałac z 1880r został skomponowany w formie nieregularnej willi włoskiej; usytuowany jest na łagodnym zboczu opadającym do rzeki Wilgi w zachodniej części wsi. Zwrócony jest frontem na północ. Bryła pałacu ma około 75 metrów długości. Składa się na nią 5 budynków połączonych szeregowo. Najwyższa jest trzykondygnacyjna wieża, przechodząca w piętrowy korpus główny, którego drugi człon jest już parterowy. Od frontu przed ryzalitem znajduje się portyk złożony z czterech kolumn podtrzymujących balkon ozdobiony żeliwną, kutą balustradą. W trójkątnym szczycie wieńczącym ryzalit widnieje herb rodziny Gąssowskich. Pod częścią pałacową znajduje się piękna, zabytkowa piwnica oparta na sklepieniach łukowych.

W roku 1968 uznano go za zabytek i wpisano do katalogu Zabytków Sztuki Polskiej.



*Neorenesansowy pałac w Miastkowie Kościelny zbudowany w 1880 roku
- w chwili obecnej stanowi własność prywatną*

Wokół dworku rozpościera się zabytkowy park krajobrazowy z I połowy XIX. z licznymi pomnikami przyrody i starodrzewem. Od południowej strony park na całej długości (ok. 600m) graniczy z rzeką Wilgą. Malowniczy staw otoczony jest starodrzewem. Różnica poziomów między najniższym, a najwyższym punktem terenu wynosi 17m co powoduje znaczne wyniesienie i wyeksponowanie obiektu. Niewątpliwą atrakcją jest także aleja wysadzana grabami prowadząca z pałacu bezpośrednio do zabytkowego kościoła.



Widok na aleję grabową łączącą zabudowania dworskie z zabytkowym kościołem

Gorzelnia

Budynek murowany pobudowany w 3 ćwierci XIX wieku, przebudowany w 1885 roku. Obecnie własność prywatna. Obiekt w trakcie przebudowy.

Rządówka

Budynek murowany pochodzący z 4 ćwierci XIX wieku.

Spichlerz

Budynek murowany pochodzący z 2 połowy XIX wieku.

ZABYTKI ZWOLI PODUCHOWNEJ

Kościół parafialny pod wezwaniem świętej Anny.

Parafia Zwola Poduchowna powstała w pierwszej połowie XVI w. Należała do grupy najstarszych parafii na terenie dekanatu garwolińskiego. Kościół parafialny pod wezwaniem św. Anny otrzymała w 1529 r. z fundacji dziedzica - Jana Zwolskiego. Parafia została wyjęta z macierzystej miastkowskiej. Obecny kościół zbudowany był przed 1687 r. kosztem Stefana Wierzbowskiego, biskupa poznańskiego, w miejscu pierwotnego. W tym samym czasie był konsekrowany. Jak głosi legenda kościół ten był przeciągnięty przez woły z Góry Kalwarii (tj.

ok. 50 km na północny zachód od Zwoli) około roku 1560 lub 1580 i miał stać w innym miejscu. Woły jednak nie chciały ciągnąć dalej, więc kościół postawiono w miejscu nowego przeznaczenia, na wzniesieniu otoczonym starymi wiązami. Ze względu na brak opisu kościoła z ówczesnego czasu trudno jest cokolwiek powiedzieć na temat tej legendy. Wiadomo że świątynia była restaurowana w 1787 roku przez Michała Wierzbowskiego, kantora warszawskiego. Około 1830 r. przebudowany; zakrystia dostawiona 1939. Drewniany, konstrukcji zrębowej wzmocnionej lisicami, oszalowany. Korpus na rzucie prostokąta, z węższym prezbiterium zamkniętym prosto, z kruchtą i zakrystią po bokach oraz kruchtą od zachodu. Wnętrze podzielone na nawy trzema parami słupów, przykryte stropem. Na belce tęczowej barokowa rzeźba Chrystusa Ukrzyżowanego z pierwszej połowy XVIII wieku. Chór drewniany na dwóch parach słupów, z ażurową balustradą.



Kościół Świętej Anny w Zwoli Poduchownej - stan obecny



Kościół Świętej Anny w Zwoli Poduchownej - lata międzywojenne

Dzwonnica

Zbudowana w pierwszej połowie XVIII wieku. Drewniana, konstrukcji słupowej, oszalowana. Czworoboczna. W górnej części otwory arkadowe zamknięte łukiem odcinkowym. Dach namiotowy, kryty blachą.

5. Sfera społeczna

5.1 Ludność

Statystyka mieszkańców wg wieku i płci
pobyt stały – stan na dzień 2013-12-31

Wiek	Mężczyzn	Kobiet	Ogółem
0 - 2	94	82	176
3	20	27	47
4 - 5	64	54	118
6	26	22	48
7	20	35	55
8 - 12	142	133	275
13 - 15	97	81	178
16 - 17	72	51	123
18	37	31	68
19 - 65	1693		1692
19 - 60		1380	1379
> 65	273		273
> 60		593	593
Ogółem	2535	2487	5024

**STATYSTYKA MIESZKAŃCÓW
WG KRYTERIUM EKONOMICZNEGO W LATACH 2007-2013,
wg. Stanu na koniec roku**

Grupy wiekowe	Mężczyźni	Kobiety	Ogółem (M+K)
Rok 2007			
Ogółem	2640	2536	5176
w tym w wieku:			
przedprodukcyjnym ¹	646	599	1245
produkcyjnym ²	1683	1339	3022
poprodukcyjnym ³	311	598	909
Rok 2008			
Ogółem	2633	2530	5163
w tym w wieku:			
przedprodukcyjnym	637	575	1212
produkcyjnym	1692	1365	3057
poprodukcyjnym	304	590	894
Rok 2009			
Ogółem	2613	2536	5149
w tym w wieku:			
przedprodukcyjnym	631	578	1209
produkcyjnym	1688	1371	3059
poprodukcyjnym	294	587	881
Rok 2010			
Ogółem	2582	2527	5109
w tym w wieku:			
przedprodukcyjnym	608	562	1170
produkcyjnym	1700	1368	3068
poprodukcyjnym	274	597	871

¹ M+K do 18 roku życia

² M w wieku 19-65, K w wieku 19-60

³ M > 65, K > 60

Grupy wiekowe	Mężczyźni	Kobiety	Ogółem (M+K)
Rok 2011			
Ogółem	2576	2524	5100
w tym w wieku:			
przedprodukcyjnym	614	575	1212
produkcyjnym	1694	1364	3058
poprodukcyjnym	268	605	873
Rok 2012			
Ogółem	2539	2490	5029
w tym w wieku:			
przedprodukcyjnym	597	524	1212
produkcyjnym	1673	1365	3038
poprodukcyjnym	269	601	870
Rok 2013			
Ogółem	2535	2487	5024
w tym w wieku:			
przedprodukcyjnym	570	515	1085
produkcyjnym	1693	1380	3073
poprodukcyjnym	273	593	866

**Ludność gminy zamieszkała w latach 2007-2013 z podziałem na płeć,
wg. stanu na koniec roku**

Rok	Płeć		Ogółem
	Mężczyzna	Kobieta	
2007	2640	2536	5176
2008	2633	2530	5163
2009	2613	2536	5149
2010	2582	2527	5109
2011	2576	2524	5100
2012	2539	2490	5029
2013	2536	2488	5024

**Statystyka urodzeń i zgonów w latach 2007-2013,
wg. stanu na koniec roku**

Rok	Ludność ogółem	Urodzenia	Zgony
2007	5176	47	56
2008	5163	63	69
2009	5149	61	79
2010	5109	75	69
2011	5100	77	67
2012	5029	46	71
2013	5024	55	62

**Statystyka ilościowa mieszkańców w poszczególnych miejscowościach gminy w latach
2007-2013**

Lp	Nazwa miejscowości	Rok						
		2007	2008	2009	2010	2011	2012	2013
1.	Brzegi	531	526	525	521	517	509	514
2.	Glinki	67	68	66	68	64	60	65
3.	Kruszówka	142	139	135	132	127	123	120
4.	Kujawy	257	258	258	252	251	244	242
5.	Miastków Kościelny	683	688	693	703	705	698	700
6.	Oziemkówka	250	252	248	244	240	241	241
7.	Przykory	347	347	352	347	349	344	340
8.	Ryczyska	287	279	278	278	279	270	265
9.	Stary Miastków	446	442	442	441	440	439	433
10.	Wola Miastkowska	262	255	251	252	251	249	251
11.	Zabrudzy	225	220	227	220	220	218	217
12.	Zabrudzy- Kolonia	148	150	148	145	141	136	138
13.	Zasiadały	150	147	144	139	138	135	135

14.	Zgórze	546	558	554	552	548	544	551
15.	Zwola	582	578	571	564	571	568	568
16.	Zwola Poduchowna	253	256	257	251	259	251	244
OGÓŁEM		5176	5163	5149	5109	5100	5029	5024

Migracje wewnętrzne- przemieszczanie się ludności w granicach gminy Miastków Kościelny w latach 2007-2013

Rok	liczba osób
2007	104
2008	36
2009	33
2010	23
2011	38
2012	32
2013	36

Migracje zewnętrzne- przemieszczanie się ludności do gminy lub z gminy Miastków Kościelny w latach 2007-2013

Rok	liczba osób przybyłych (zameldowanych)	liczba osób ubytych (wymeldowanych)
2007	31	62
2008	27	33
2009	45	39
2010	32	46
2011	36	55
2012	11	58
2013	40	37

**Statystyka mieszkańców
wg wieku i płci czasowo przebywających na terenie gminy stan na dzień 31.12.2013 r.**

Wiek	Mężczyzn	Kobiet	Ogółem
0 - 2	0	0	0
3	0	1	1
4 - 5	1	2	3
6	1	2	3
7	0	1	1
8 - 12	3	5	8
13 - 15	2	1	3
16 - 17	0	0	0
18	0	0	0
19 - 65	24		24
19 - 60		24	24
> 65	2		2
> 60		5	5
Ogółem	33	41	74

**Statystyka ruchu ludności
wg. stanu na dzień 31.12.2013 r.**

Rodzaj pobytu	liczba osób
stały	5024
w tym:	
czasowy na terenie gminy	74
czasowy poza gminą	45
cudzoziemcy	8

Gminę Miastków Kościelny wg. stanu na dzień 13.12.2013 r. zamieszkuje ją 5024 osoby rozmieszczone w 16 miejscowościach wiejskich: Miastków Kościelny, Brzegi, Glinki, Kujawy, Kruszówka, Oziemkówka, Przykory, Ryczyska, Stary Miastków, Wola Miastkowska, Zabruzdy, Zabruzdy-Kolonia, Zasiadały, Zgórze, Zwola, Zwola Poduchowna. Jej powierzchnia wynosi 85,24 km². Gęstość zaludnienia wynosi ~ 59 osób na 1 km².

Statystyka dzieci, wg. podziału na obwody szkolne

Szkoła	liczba dzieci, wg. wieku							
	0	1	2	3	4	5	6	7
Publiczna Szkoła Podstawowa w Miastkowie Kościelnym	20	22	34	24	31	26	18	18
Publiczna Szkoła Podstawowa w Zgórzu	17	14	20	20	14	22	20	22
Publiczna Szkoła Podstawowa w Zwoli	5	10	12	8	9	9	7	5
W tym: NSzP w Brzegach (Brzegi i Zasiadały)	11	1	13	4	10	5	6	6

5.2. Nauka i kultura

Na terenie Gminy Miastków Kościelny funkcjonują 3 Publiczne Szkoły Podstawowe, 1 Niepubliczna Szkoła Podstawowa, 1 Publiczne Gimnazjum oraz Publiczne Przedszkole.

Nazwa placówki	Liczba oddziałów	Liczba uczniów
Publiczna Szkoła Podstawowa im. Wł. Broniewskiego w Miastkowie Kościelnym	8 (7,1)	170 (23)
Publiczna Szkoła Podstawowa im. Marii Kownackiej w Zwoli	8(7,1)	64(12)
Publiczna Szkoła Podstawowa w Zgórzu	9(7,2)	140(36)
Niepubliczna Szkoła Podstawowa im. Jana Pawła II w Brzegach	6(5,1)	37(23,14)
Publiczne Gimnazjum Im. Leona Wyczółkowskiego w Miastkowie Kościelnym	8	171

Liczba nauczycieli zatrudnionych w szkołach wg. stanu na dzień 30 września 2013 wynosi 69,5 etatu (6,24 NSP w Brzegach)

6. Zasoby urzędu gminy

6.1 Zasoby finansowe

Integralną częścią systemu finansów publicznych są finanse samorządu terytorialnego, które obejmują zjawiska i procesy związane z gromadzeniem oraz rozdysponowaniem środków publicznych przez organy jednostek samorządu terytorialnego i podległe jednostki organizacyjne.

Realizacja zadań przez samorząd gminy wymaga zabezpieczenia materialnego i zagwarantowania samodzielności gospodarki finansowej. Warunkiem prawidłowej gospodarki finansowej jest przede wszystkim jej stabilność, zwłaszcza zaś stabilność dochodów, ponieważ ułatwia to planowanie realizacji zadań w dłuższym przedziale czasowym oraz skłania do gospodarności.

Zarządzanie finansami w jednostkach samorządu terytorialnego jest środkiem do osiągnięcia zasadniczego celu, czyli coraz lepszego zaspakajania potrzeb członków wspólnoty samorządowej.

Podstawą dobrego zarządzania powinno być dobre planowanie. Niezbędnym instrumentem planowania, zarządzania i kontroli jest budżet.

Budżet jest formalnym dokumentem w którym liczby muszą się zgadzać, a zasady gospodarki budżetowej podporządkowane są licznym wymaganiom prawnym. Dobry budżet to taki którego efekty zobaczy i zaakceptuje miejscowa społeczność.

Budżet nie powinien być oderwanym planem na jeden rok- powinien być fragmentem planu osiągnięcia celów , których pełna realizacja nastąpić może za 5 albo 10 lat. Wtedy będą kolejne cele i kolejne budżety.

Budżet gminy jest publicznym planem finansowym, który kształtuje przyszłość. Zawarte w nim zadania mają charakter wiążący dla jego realizatorów. Przybierają one postać norm planowych, określających konkretne wielkości liczbowe dochodów i wydatków, jakie powinny być wykonane w czasie roku budżetowego z określonych źródeł i na określone cele.

Planowane w budżecie wydatki i rozchody, nie mogą w trakcie trwania jego realizacji być przekroczone, ani nie może być zmienione ich przeznaczenie. Powinien być tak opracowany aby był zrozumiany przez radnych i społeczność lokalną.

Budżet jednostki samorządu terytorialnego jako plan finansowy musi odpowiadać określonym wymogom, które definiuje się jako zasady budżetowe. Zasady te można podzielić na dwie grupy:

1. Zasady dotyczące treści i istoty budżetu.
2. Zasady konstrukcji budżetu.

Do pierwszych zasad zaliczamy:

- a. zasadę równowagi budżetowej,
- b. zasadę zupełności budżetu.

Do drugiej grupy zaliczamy:

- a. zasadę jedności budżetu,
- b. zasadę szczegółowości,
- c. zasadę przejrzystości,
- d. zasadę jawności budżetowej.

Pierwszym etapem konstruowania budżetu jest opracowanie projektu budżetu. Zgodnie z ustawą o finansach publicznych z dnia 27 sierpnia 2009 r., organem uprawnionym do przygotowania projektu uchwały budżetowej jednostki samorządu terytorialnego jest Wójt. Wójt tworząc projekt budżetu powinien uwzględnić:

- a. obowiązujące przepisy prawne,
- b. stan i liczbę samorządowych jednostek organizacyjnych,
- c. potrzeby mieszkańców,
- d. dane finansowe i ceny,
- e. realne możliwości dochodowe jednostek samorządu terytorialnego,
- f. planowane stawki podatkowe, opłaty administracyjne,
- g. nałożone na samorząd zadania własne i zadania z zakresu administracji rządowej,
- h. oraz inne istotne okoliczności⁴

Planowanie budżetowe jest więc procesem złożonym i ciągłym, wymagającym od wielu podmiotów dokonywania fachowych analiz i obliczeń, podejmowania konsultacji, uzgodnień oraz innych czynności. Czynności te stanowią wstępną i konieczną fazę pierwszego etapu procedury budżetowej przy opracowywaniu projektu. Konstruując budżet na dany rok Wójt uwzględnia zadania zawarte w Wieloletniej Prognozie Finansowej oraz stopień ich realizacji. WPF jest dokumentem w którym są zawarte plany inwestycyjne Gminy na najbliższe lata. Wysokość środków na zadania inwestycyjne jest w dużej mierze wyznacznikiem determinacji Samorządu w dążeniu do rozwoju Gminy. W ostatnich latach wysokość tych środków wynosi około 25 %.

⁴ „Samorząd terytorialny w procesie rozwoju regionalnego i lokalnego” pod red. Wojciecha Kosiedowskiego

Budżet jednostki samorządu terytorialnego jest uchwalany w formie uchwały budżetowej, podejmowanej przez Radę Gminy.

Wykonanie budżetu podlega kontroli wewnętrznej, sprawowanej głównie przez radę i komisję rewizyjną, a także zewnętrznej- przez Regionalną Izbę Obrachunkową i Najwyższą Izbę Kontroli.

Budżet Miastkowa Kościelnego w kolejnych latach w tys. zł

	2006	2007	2008	2009	2010	2011	2012	2013	2014 (plan)
Dochody	11 200	11 091	10 623	11 736	11 486	12 997	15 894	14 137	15 626
Wydatki	12 355	13 084	10 924	11 736	12 135	17 331	14 098	14 534	16 280
majątkowe	3 873	4 273	2 066	1 962	1 275	5 720	1 760	2 490	4 055
bieżące	8 482	8 811	8 858	9 774	10 860	11 611	12 337	12 044	12 225
Wynik budżetu	-1 155	-1 993	-301	0	-649	-4 334	1 796	-397	-653

7. Analiza sytuacji gminy.

Analiza SWOT jest jedną z najprostszych i najczęściej stosowanych technik analitycznych. Skrót SWOT pochodzi od czterech angielskich słów: **S**trengths (silne strony), **W**eaknesses (słabe strony), **O**pportunities (szanse), **T**hreats (zagrożenia). Powyższe pojęcia należy rozumieć następująco:

SZANSE - to zewnętrzne zjawiska i tendencje występujące w otoczeniu, które odpowiednio wykorzystane będą impulsem rozwoju oraz osłabiają/utrudniają występujące podejmowane działania;

ZAGROŻENIA - to wszystkie zewnętrzne zjawiska postrzegane jako bariery dla rozwoju gminy, utrudnienia, dodatkowe koszty działania. Istnienie zagrożeń musi być brane pod uwagę przy planowaniu podejmowanych działań;

MOCNE STRONY - to walory wynikające z uwarunkowań wewnętrznych gminy, które w pozytywny sposób wyróżniają ją spośród innych. Mocne strony mogą być zarówno obiektywnie dane przez naturę (np. bogactwa naturalne) jak i być zasługą lokalnej społeczności (np. wysoki poziom mobilności i przedsiębiorczości);

SŁABE STRONY - to konsekwencja ograniczeń zasobów i niedostatecznego ukształtowania uwarunkowań wewnętrznych. Mogą one dotyczyć całej gminy, jak i jej części. Mogą dotyczyć wszystkich aspektów funkcjonowania gminy, bądź jej poszczególnych elementów.

Właściwe zdiagnozowanie poszczególnych czynników pozwoli na takie zaplanowanie działań aby:

- unikać zagrożeń,
- wykorzystywać szanse,
- wzmacniać słabe strony,
- opierać się na mocnych stronach.

Poniżej przedstawiono dwie tabele analizy SWOT. W jednej prezentowane są mocne i słabe strony Gminy Miastków Kościelny w drugiej zaś szanse i zagrożenia.

Tabelarycznie przedstawiamy wyniki analizy SWOT, czyli najważniejsze czynniki mogące mieć wpływ na przyszłe funkcjonowanie Gminy Miastków Kościelny.

SILNE STRONY	SŁABE STRONY
- czyste środowisko	- dużo słabych dróg (głównie powiatowych)
- przyjazne władze samorządowe (gminne)	- mało zakładów pracy
- tania siła robocza	- mosty o zbyt małej nośności (15t) (Oziemkówka, Miastków Kościelny (2szt), Zwola)
- 100% zwodociągowania	- brak dostępu do szerokopasmowego Internetu
- dobra sieć szkół (dobrze wyposażone)	- nie ma bezpośredniego połączenia z drogami krajowymi i wojewódzkimi
- gazyfikacja (ok. 50%)	- brak uregulowania stosunków wodnych (melioracji)
- własna oczyszczalnia ścieków	- przedszkole w złym stanie technicznym
- sieć przesyłowa 110/140 kV	- zły stan ośrodka zdrowia
- wysokie ciśnienie gazu, stacja redukcyjna gazu	- słaby stan boiska trawiastego
- prężnie działające OSP	- ograniczone możliwości zaciągania kredytów
- Orlik	- położenie na granicy województw
- pałac (w rękach prywatnych, centrum szkoleniowe)	
- 2 zabytkowe kościoły	

SZANSE	ZAGROŻENIA
<ul style="list-style-type: none"> - fundusze europejskie - rozwój współpracy międzygminnej - rozwój rolnictwa 	<ul style="list-style-type: none"> - emigracja zarobkowa - ujemny przyrost naturalny - polityka państwa - brak wsparcia dla małych gmin na infrastrukturę - przekazywanie kolejnych zadań do gmin bez środków na realizację - niska opłacalność produkcji rolnej

II. WIZJA ROZWOJU GMINY

Wizja rozwoju ma określać kierunek, do którego dąży gmina Miastków Kościelny i określić pożądany stan docelowy, którego realizacji ma służyć strategia. Wypracowano wizja to:

Miastków Kościelny to gmina dbająca o poziom i warunki życia mieszkańców, stawiająca na rozwój usług związanych z sektorem rolno-spożywczym, z prężnie działającymi organizacjami społecznymi.

Realizacji tej wizji rozwoju posłużą określone poniżej cele rozwojowe.

III. CELE ROZWOJOWE GMINY MIASTKÓW KOŚCIELNY

Cel strategiczny 1.

Poprawa jakości sieci komunikacyjnej

1.1. Poprawa stanu dróg gminnych

Gmina będzie podejmować działania w celu pozyskania dodatkowych środków na modernizację dróg. W szczególności będą podejmowane działania dotyczące utwardzenia dróg gruntowych, modernizację istniejących dróg utwardzonych, uregulowania stanu prawnego dróg, wykup gruntów na poszerzenie dróg. W każdym roku będzie przeznaczana w budżecie pula środków na remonty i modernizację dróg gminnych.

1.2. Poprawa stanu dróg powiatowych

Gmina będzie współpracować z powiatem w celu poprawy jakości dróg powiatowych znajdujących się na terenie gminy.

1.3. Poprawa stanu mostów, kładek i innych budowli drogowych

Priorytetem jest remont i modernizacja mostu na rzece Wildze między miejscowościami Zwola - Ryczyska oraz utrzymanie w dobrym stanie pozostałych mostów na drogach gminnych. Gmina będzie współpracować z powiatem w celu podwyższenia nośności mostów na drogach powiatowych na terenie gminy.

1.4. Rozwój ścieżek rowerowych

Wyznaczanie i budowa ścieżek zarówno rekreacyjnych jak i w szlakach komunikacyjnych w uzgodnieniu z mieszkańcami.

Cel strategiczny 2.

Poprawa warunków życia mieszkańców

2.1. Tworzenie warunków do rozwoju budownictwa jednorodzinnego

Gmina przeprowadzi analizę racjonalności sporządzenia planu zagospodarowania przestrzennego na wybranych obszarach gminy. Nadal będzie rozbudowywana infrastruktura techniczna – sieć gazowa, wodociągowa i kanalizacyjna.

2.2. Poprawa stanu środowiska naturalnego

Modernizacja i budowa oświetlenia ulicznego – energooszczędnego. Na terenie gminy będzie rozbudowywana sieć kanalizacyjna i przydomowe oczyszczalnie ścieków w miejscowościach nieobjętych siecią kanalizacyjną.

Gmina podejmie działania mające na celu rozbudowę i modernizację istniejącej oczyszczalni ścieków.

Gmina będzie wspierać działania związane z edukacją ekologiczną i zagospodarowaniem terenów przy szkołach i obiektach gminnych.

2.3. Lepsze wykorzystanie alternatywnych źródeł energii

Gmina będzie poszukiwać źródeł finansowania dla systemów solarnych dla gminnych budynków użyteczności publicznej i mieszkańców. Gmina będzie wspierała działania mające na celu budowę alternatywnych źródeł energii (np. wiatraki, biogazownie, wody geotermalne)

2.4. Ułatwienie dostępu do szerokopasmowego Internetu

Gmina podejmie działania mające na celu uzyskanie dostępu do szerokopasmowego Internetu na terenie gminy.

2.5. Rozwój infrastruktury społecznej

Gmina w dalszym ciągu będzie uczestniczyć w programach mających na celu zapobieganie wykluczeniu cyfrowemu mieszkańców.

Gmina podejmie działania w celu utworzenia ośrodków kultury na jej terenie (Dom Kultury, świetlice wiejskie) oraz poszerzenie oferty istniejących podmiotów (gminna biblioteka publiczna).

Istotnym działaniem będzie organizacja imprez i uroczystości związanych z integracją mieszkańców (np. dożynki, festyny, zawody, koncerty).

Gmina będzie realizować działania dotyczące poprawy stanu i funkcjonowania SPZOZ w Miastkowie Kościelnym, w szczególności budowę podjazdu dla osób niepełnosprawnych.

Cel strategiczny 3.

Rozwój przedsiębiorczości

3.1. Ułatwienia dla nowo powstających przedsiębiorstw

Wypracowanie zasad wsparcia dla nowych przedsięwzięć gospodarczych na terenie gminy (m.in. częściowe lub całkowite zwolnienie z podatku od nieruchomości na określony czas, ułatwienia w czynnościach formalno-prawnych).

Cel strategiczny 4.

Wzrost aktywności mieszkańców

4.1. Rozwój organizacji pozarządowych i grup mieszkańców

Gmina będzie wspierać inicjatywy mieszkańców mające na celu rozwój działalności organizacji pozarządowych, w szczególności straży pożarnych, kół gospodyń wiejskich i klubów sportowych. Zostanie opracowany plan współpracy z organizacjami pozarządowymi i przeznaczone środki na dofinansowanie działań wynikających z planu współpracy.

W planowaniu inwestycji gminnych uwzględniane będą potrzeby osób niepełnosprawnych m.in. poprzez likwidację barier architektonicznych, pozyskiwanie środków na poprawę ich funkcjonowania w środowisku i na rynku pracy.

4.2. Wzmacnianie więzi społecznych

Organizowane będą uroczystości i imprezy o charakterze integracyjnym (dożynki, pokazy strażackie itp.)

4.3. Aktywizacja młodzieży

Gmina będzie rozwijać infrastrukturę sportową i wspierać imprezy sportowe adresowane do młodzieży. W budżecie zostaną przeznaczone środki na funkcjonowanie klubów sportowych, młodzieżowej orkiestry dętej, zespołów tanecznych i wokalnych oraz innych form pracy.

IV. MONITOROWANIE I AKTUALIZACJA STRATEGII

Monitorowanie polega na ciągłym zbieraniu informacji, które będą analizowane i stanowiąc będą podstawę do ewentualnych zmian i korekt dokumentu. Jest to zjawisko niezbędne przy prawidłowym wdrażaniu celów strategicznych w życie. Pozwala również na bieżąco koordynować pracę zespołu bądź jednostek współdziałających z władzami gminnymi.

Celem monitoringu i aktualizacji Strategii Rozwoju Gminy Miastków Kościelny jest okresowe określenie stopnia realizacji celów określonych w Strategii, oraz w przypadku zmiany okoliczności wewnętrznych i zewnętrznych, modyfikacja zapisów Strategii.

Procedura monitoringu strategii przeprowadzana będzie dorocznie. Informacja o stopniu realizacji celów i zadań określonych w Strategii przygotowywana jest do końca września każdego roku i przedstawiana Radzie Gminy. Nadzór i koordynowanie prac nad procedurą monitoringu sprawuje Sekretarz Gminy.

Inicjatywa w zakresie rozpoczęcia procesu aktualizacji Strategii Rozwoju Gminy Miastków Kościelny, która będzie przeprowadzana nie rzadziej niż raz na 4 lata, należeć będzie do Rady Gminy i Wójta Gminy.